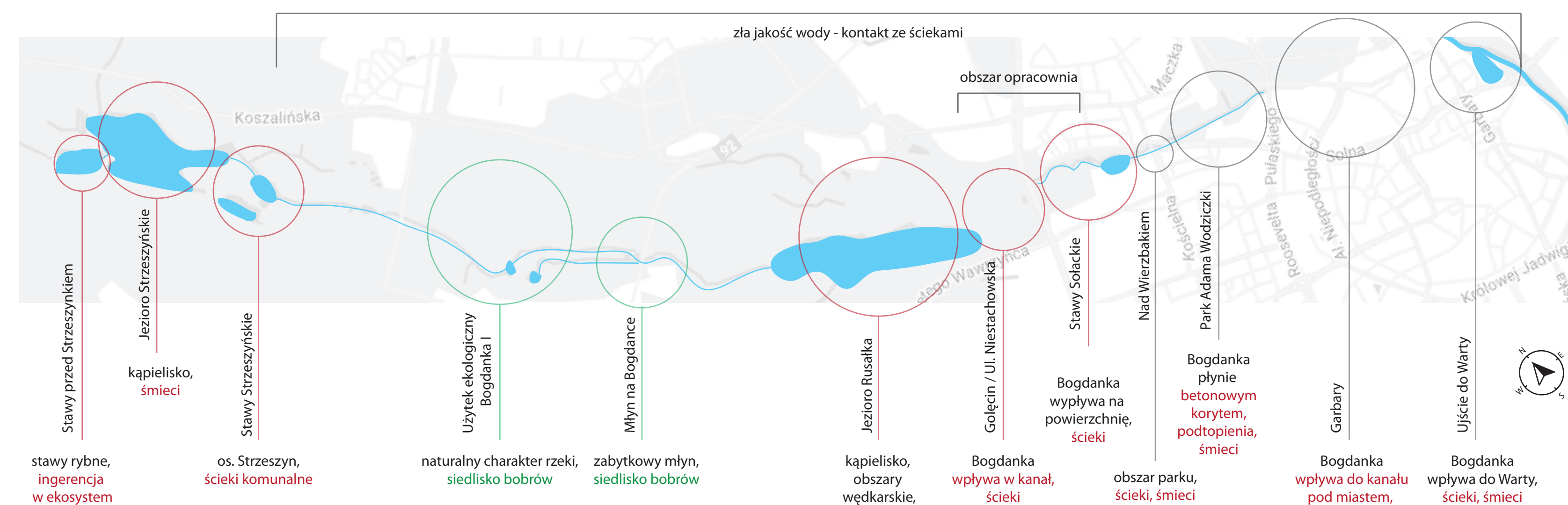



„UWOLNIĆ BOGDANKĘ”

Projekt koncepcji zagospodarowania terenu zachodniego poznańskiego klinu zieleni w obszarze pomiędzy jeziorem Rusałka, a parkiem Sołackim



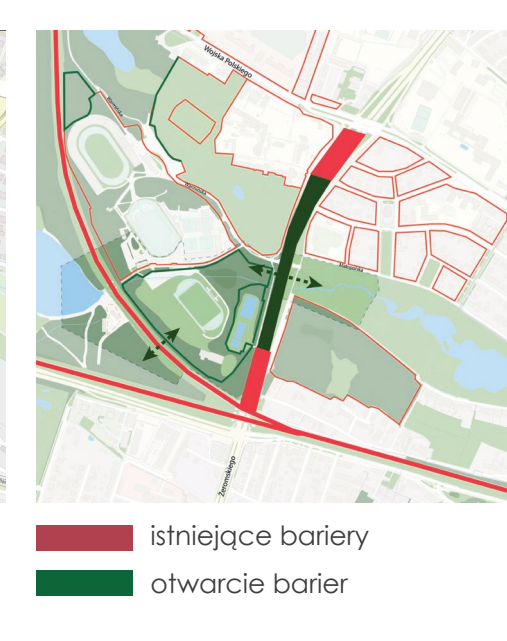
ZAGROŻENIA RZEKI BOGDANKI

Analizując bieg Bogdanki można dojść do wniosku, że przez większość jej biegu rzeka styka się ze ściekami. Obszary wodne są zanieczyszczone i zaśmiecone. Przez 1/4 swojego biegu Bogdanka jest skanalizowana i niewidoczna. Rzeka stanowi przestrzeń siedliskową dla wielu zwierząt oraz ważny środowiskowy aspekt zieleni w mieście. Poważnym problemem jest również stosowanie betonowego koryta rzeki w Parku Adama Wodzicki, które przyczynia się do występowania licznych powodzi. Należy podjąć się naprawy kwestii zagrażających Bogdancie, poprzez odseparowanie wody od kanalizacji, odkrycie rzeki na powierzchni i zadbanie o jej zlewnię.

KOREKTA RUCHU KOŁOWEGO



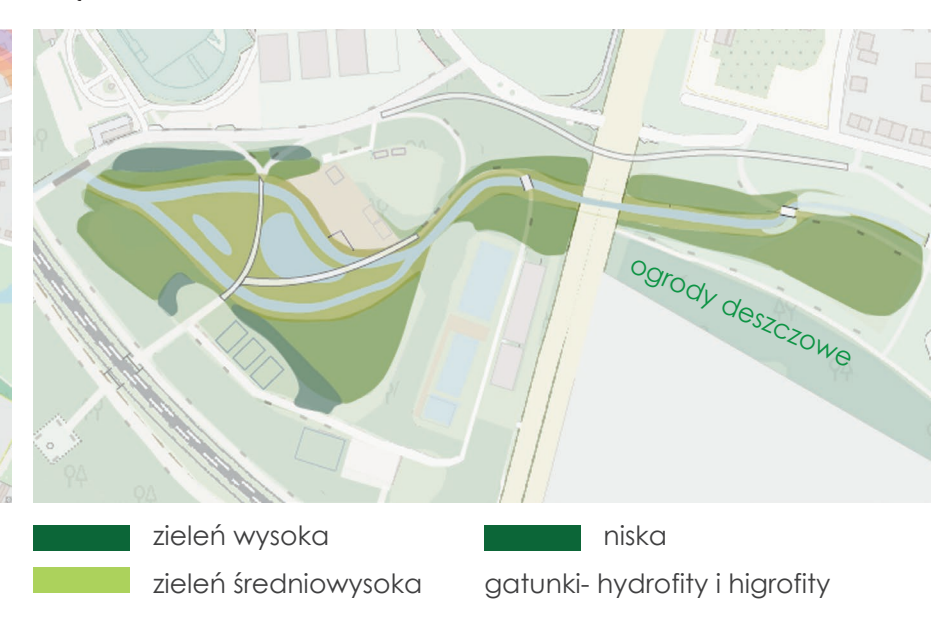
USUWANIE BARIER



NIWELOWANIE HAŁASU Z ULICY



CIĄGŁOŚĆ KLINU ZIELENI



OPIS IDEI

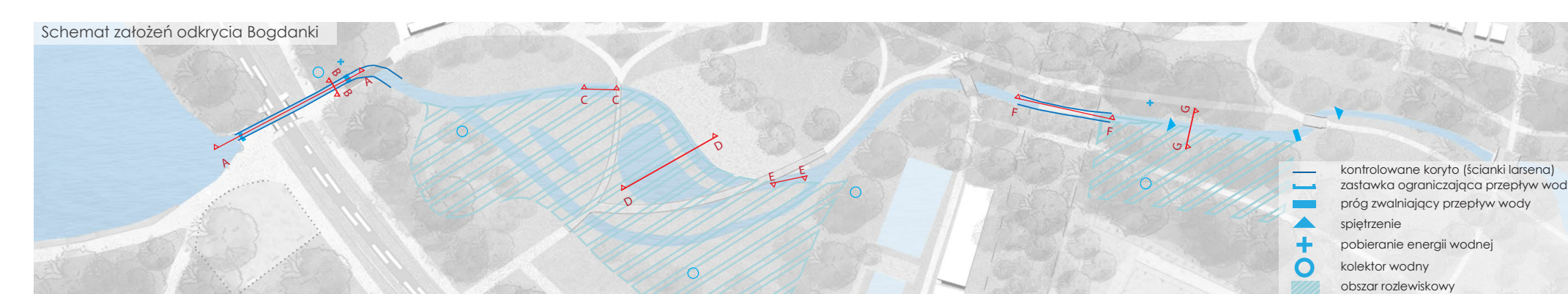
Główną ideą projektu jest wyeliminowanie barier środowiskowych z obszaru Golecina. Najbliższą z nich jest ulica Niestachowska, która tworzy ograniczenia dla przebiegu Bogdanki, ingeruje w klin zieleni, akustykę, środowisko i tworzy barierę komunikacyjną oraz wizualną. W celu zniwelowania przeszkody, proponowane jest poprowadzenie tunelu samochodowego na odcinku ul. Niestachowskiej. Umożliwi to odkrycie Bogdanki, spójne połączenie terenów Golecina i Sołacza, stworzenie logicznej komunikacji pieszo-rowerowej oraz samochodowej, a także ograniczenie hałasu i ingerencji w środowisko naturalne. Dzięki temu utworzona zostanie spójna przestrzeń rekreacji, sportu i wypoczynku.

Na terenie Golecina planowane jest stworzenie przestrzeni rekreacji. Naturalny charakter miejsca łączy się tu z funkcjami sportowo-kulturowymi, a nawet edukacyjnymi. Na południu projektowany jest park z zielenią wysoką, został on połączony z obszarem południowego klinu zieleni, w którym znajduje się pomnik ofiar wojennych. Spacerowicze przechodząc z rozlewni Bogdanki mogą przejść spokojną trasą kontemplacyjną do obszaru pomnika i położonego nad nim placu wystawowego. Teren ten ma wartość edukacyjną. Dodatkowo większy plac przy Rusałce pełni funkcję koncertową i może służyć jako miejsce imprez kulturalnych. Obszar Golecina ma jeszcze bardziej zachęcać użytkowników do korzystania z obiektów sportowych. Obiekty mają być dostępne zarówno dla amatorów jak i zawodowców.

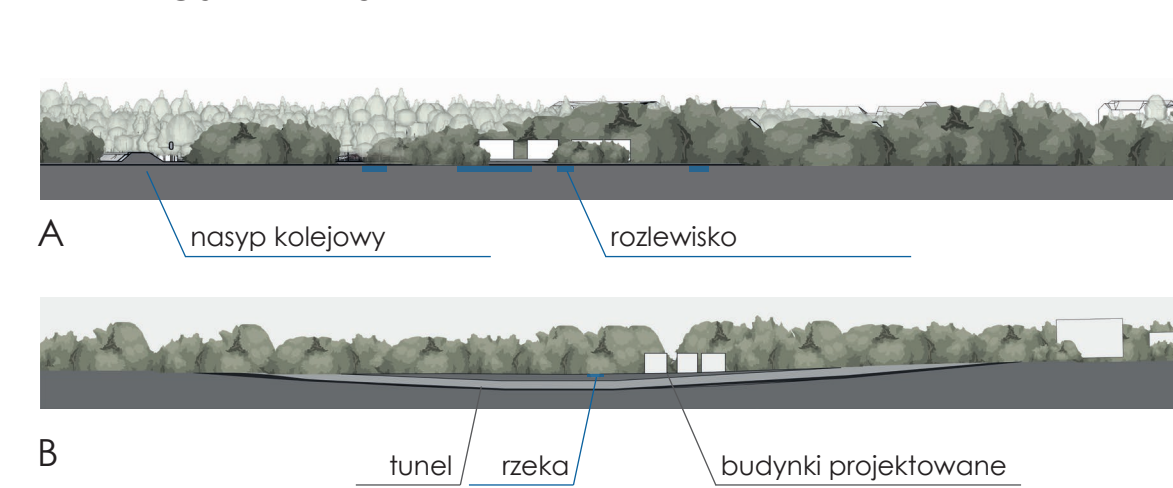
Przy ulicy Niestachowskiej zlokalizowane są zewnętrzne, sezonowe baseny oraz sztuczne lodowisko. W okolicy znajdują się również skatepark, słownie zewnętrzne i górki saneczkowe usypane z ziemi wykopanej dla koryta Bogdanki. Przy stadionie proponowany jest kryty obiekt sportowy, pełniący również funkcję parkingu. Naturalny Golecin o charakterze wypoczynkowo, rekreacyjnym, tworzy interesujący dialog ze spokojnym, uporządkowanym Sołaczem oraz dzikim i skłaniającym do refleksji obszarem jeziora Rusałka.



STREFY FUNKCJI



PRZEKROJE TERENU



TRZY ALTERNATYWY

Analiza projektowa wykazała, że wyeliminowanie problemu, który stanowi ul. Niestachowska może zostać przeprowadzone na kilka sposobów. Ulica może pozostać w obecnym stanie z dobudowaną nad nią kładką pieszo-rowerową, ulica może zostać przekształcona w estakadę lub w tunel. Bilans pozytywów i negatywów każdego z tych opcji wykazał, że perspektywie krótkoterminowej najlepszym rozwiązaniem jest budowa tunelu. Jest to opcja zarówno najlepsza środowiskowo jak i ekonomicznie.

